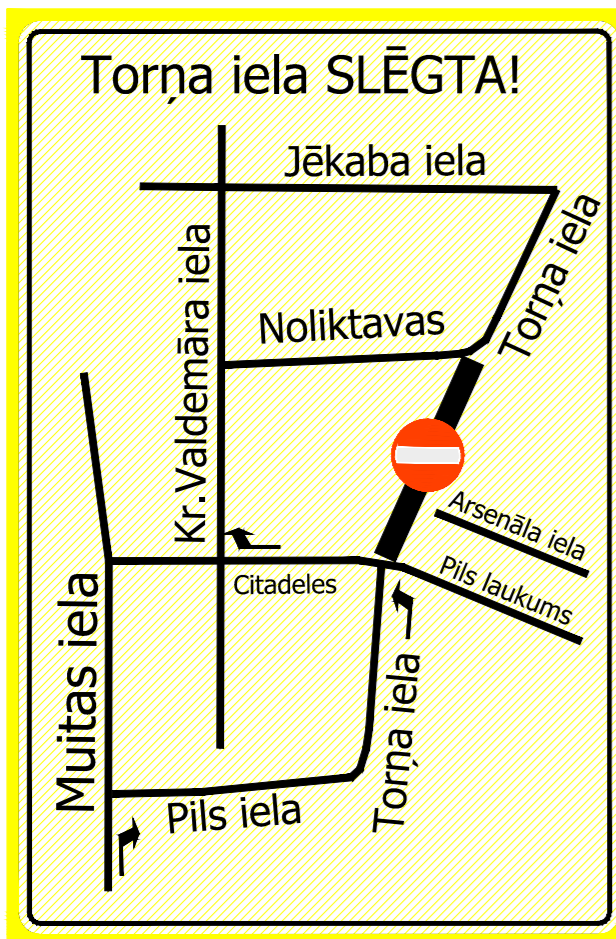
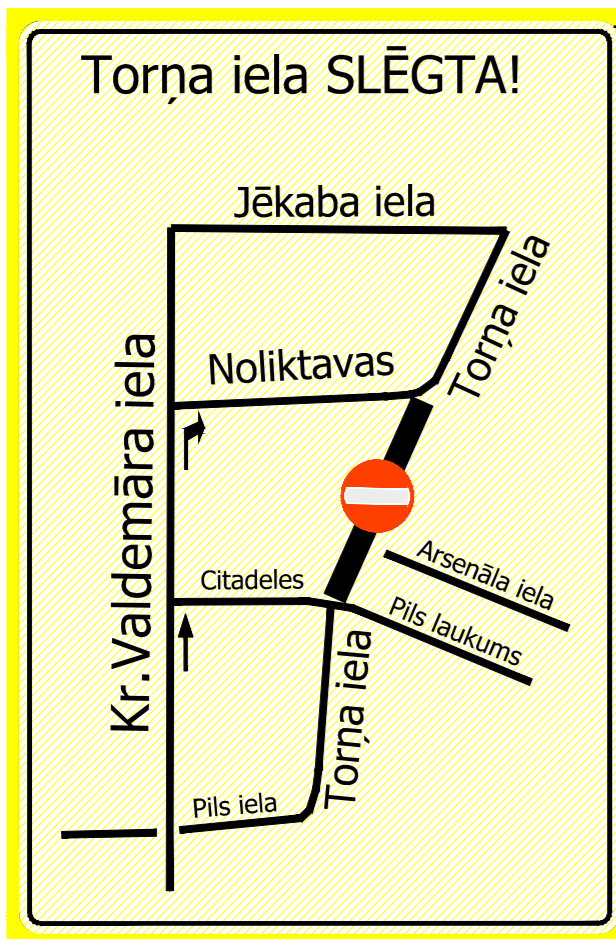


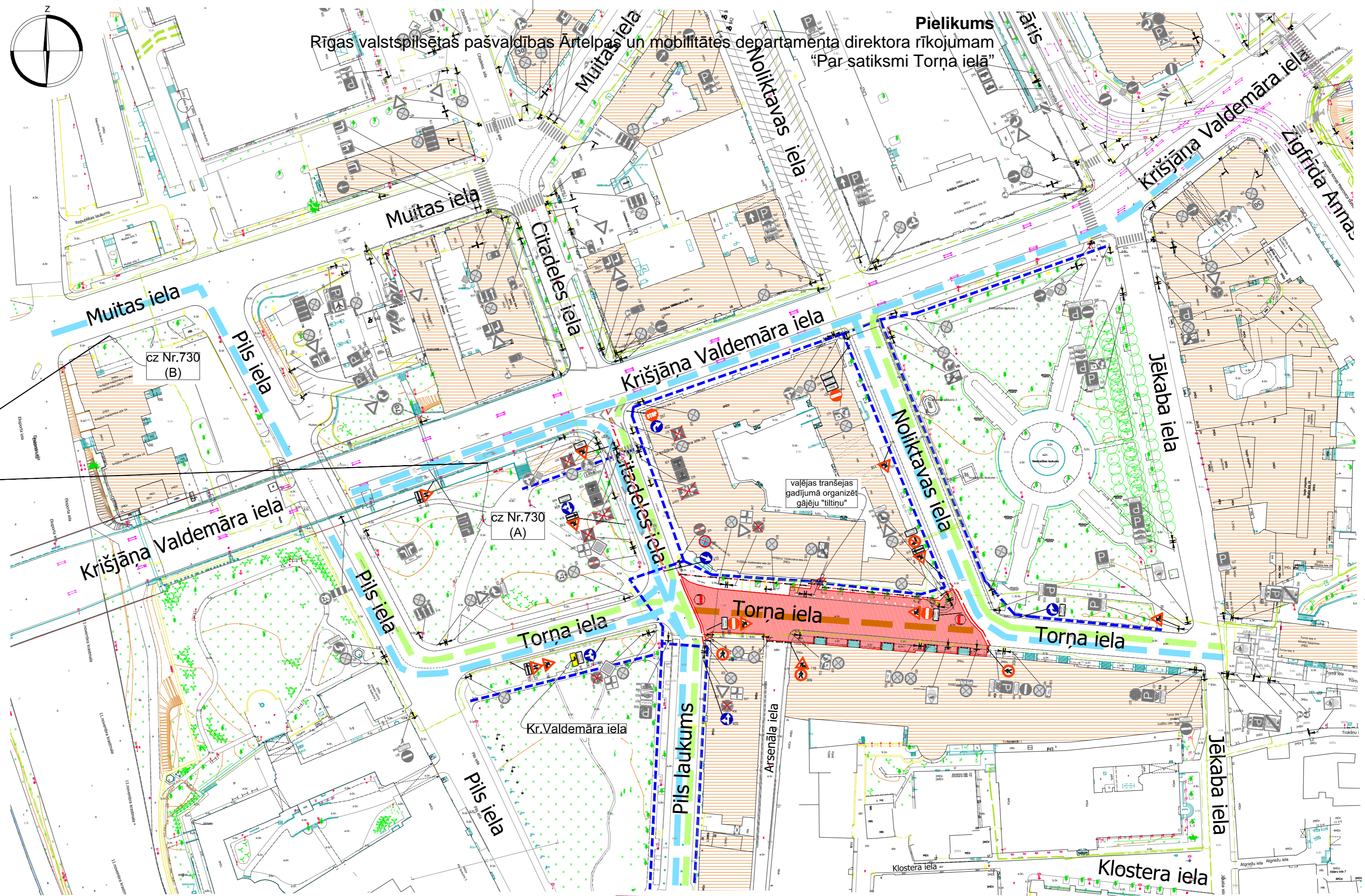
C/z Nr.730 (B)



C/z Nr.730 (A)



Rīgas valstspilsētas pašvaldības Atpētas un mobilitātes departamenta direktora rīkojumam "Par satiksmi Torņa ielā"



PIEZĪMES

1. Ceļa darbu vietas aprikojumu uzstādīt atbilstoši MK noteikumi Nr 421 "Noteikumi par darba vietu aprikošanu uz ceļiem" prasībām.
2. Darbus veic SIA "VD cell", atbildīgais par darbu vietas aprikojumu - Andris Cāļītis, tālr.264339987, epasts: vdcell@inbox.lv.
3. Shēmas plānotais darbības laiks - no 13.04.2026. līdz 20.06.2026.
4. Nodrošināt piekļūšanu objektiem ceļa darbu zonā. Pirms darbu uzsākšanas informēt objektu īpašniekus par slēgšanas grafiku un braukšanas apgrūtinājumiem.
5. Mainot ceļa darbu vietas robežas, nodrošināt aprikojuma atbilstošu izvietojumu. Darba vietas aprikojumu nodrošināt līdz seguma pilnīgai atjaunošanai.
6. Darbu veicējam ir tiesības regulēt satiksmi darbu veikšanas laikā, ja rodas neparedzēti apstākļi, kurus ar darba vietas aprikojuma shēmā esošajiem tehniskajiem līdzekļiem nav iespējams nekavējoties novērst (MK Nr. 421 punkts 20).
7. Norobežojuma barjeras Nr.912 uzstādīt pirms satiksmi slēgtajiem ceļa darbu posmiem. Lietot vadstatņus (Nr.908, 909) vai barjeras (Nr.910, 911) darbu vietas norobežošanai no brauktuves. Drošības josla starp brauktuves malu un darbu veikšanas vietu - min.0,8 m. Izmantot palīgbarjeras vai signāllentes gājēju norobežošanai no darbu zonas.

Saskaņojums derīgs ar Rīgas valstspilsētas pašvaldības Atpētas un mobilitātes departamenta direktora rīkojumu

Shēma ir Darbu veikšanas atļaujas neatņemama sastāvdaļa

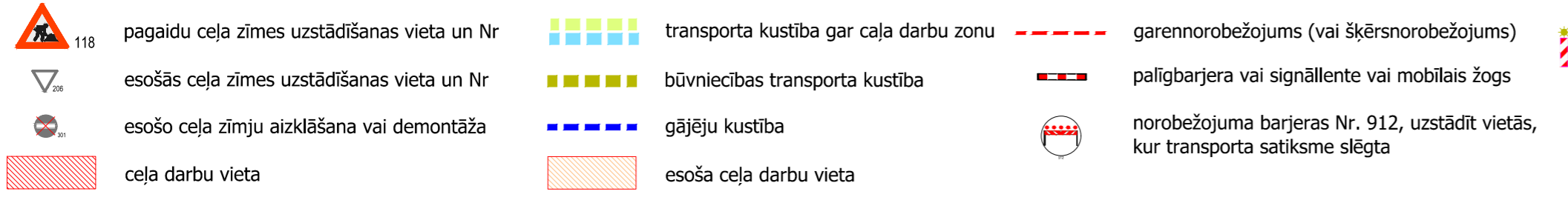
Nākotnā skatīt ieviešanos Ministru kabineta 02.10.2001. noteikumus Nr. 421

09.04.2026

Shēma Nr.1

1. Torņa ielas izbūves darbu laika slēgts posms no Citadeles ielas līdz Noliktavas ielai. Krustojumi ir atvērti transporta kustībai. Piekļūšana objektiem Arsenāla iela iespējama no Mazās Pils ielas puses.
2. Citadeles ielas posmā no Kr.Valdemāra līdz Torņa ielai organizēta divvirzienu satiksme.
3. Gājēju kustību nodrošināta pa esošo ietvi gar ceļa darbu zonu, norobežotu ar palīgbarjērām un signāllentēm vai mobilo žogu.

APZĪMĒJUMI



Šķērsnorobežojums: vienpusīgie vadstatņi; maksimāli 2 m attālumā cits no cita, slīpumā 1:3 (1:2) pret brauktuves malu vai barjera.

Vienpusīga signāllugunis uz katru vadstatņa

Garennorobežojums: divpusīgie vadstatņi Nr 908 / 909; maksimāli 10 m attālumā cits no cita. Divpusīga signāllugunis uz katru otrā vadstatņa

Saava-LV

SIA "Saava-LV", Alises iela 2, Rīga, LV-1046
Vien.reģ.Nr. 40103129768, PVN reģ.Nr. LV 40103129768
Tālr.: 67312227, 67613303 Fakss: 67311550
Būvkomersanta reģ.apl.Nr. 3620-R

SIA "VD cell", reģ.Nr.43603057702, Skolas iela 3, Līvberze, Jelgavas novads, LV-3014, Latvija		Marka, Nr	Mērogs
Torņa ielas, Rīgā pārbūve posmā no Jēkaba ielas līdz Arsenāla ielai		SOP	b/m
Sastādīja tālr.29413632 LBS būvpr.sert.	Argils Soloveiko argils@inbox.lv Nr.3-01342; 4-02739	Datums	Arhīva Nr
Ceļa darbu vietas aprikojuma uzstādīšanas shēma		09.04.2026.	03/2026